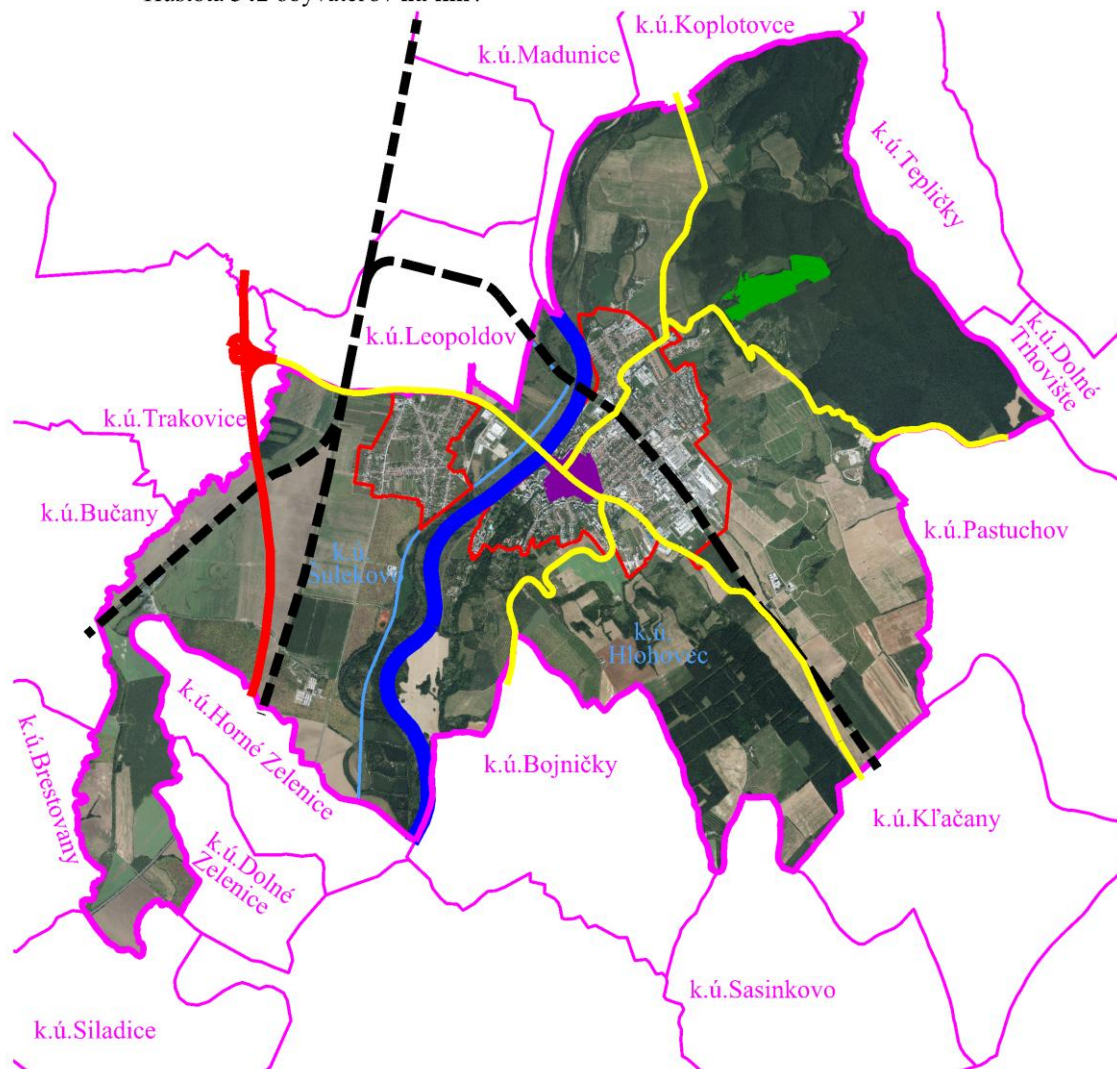


Mesto Hlohovec



Výmera mesta Hlohovec k 1.1.2014: 64 120 928 m² = 6412 ha 928 m² = 64,12 km²

Hustota 342 obyvateľov na km².



Ortofotomapu dodal GEODIS SLOVAKIA, s.r.o., www.geodis.sk,
Ortofotomapa (c) EUROSENSE, s.r.o., www.eurosense.sk.
dátum aktuálnosti 08/2011

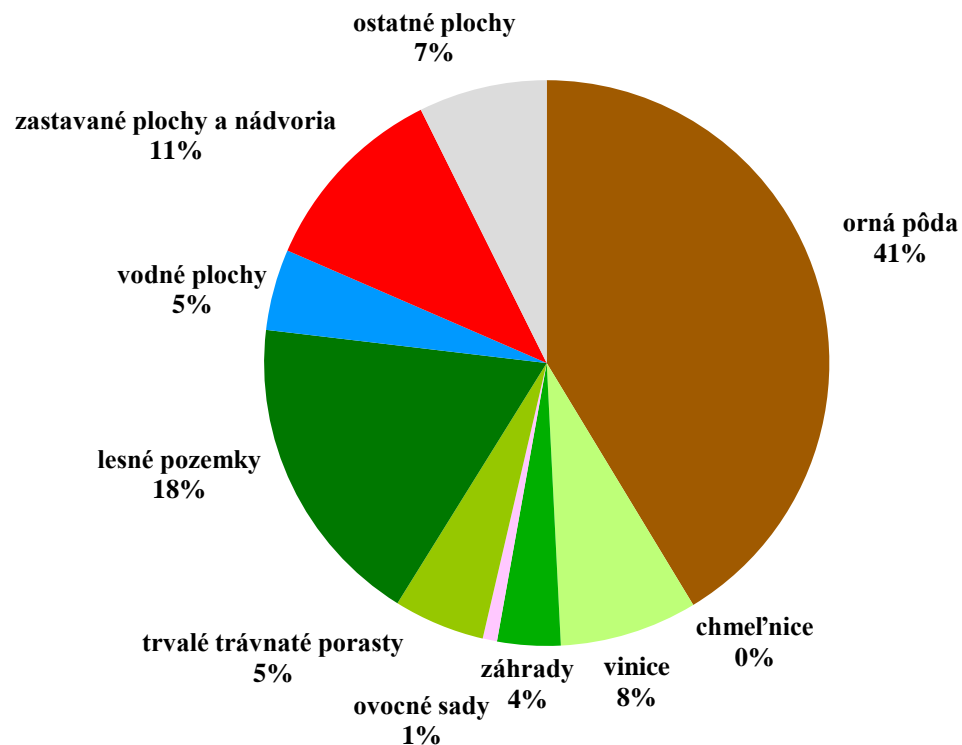
Spracoval: MsÚ v Hlohovci, referát územného plánovania a urbanizmu, 01/2014

Základné údaje o meste Hlohovec	k 1.1.2014
Výmera mesta Hlohovec:	6 412 ha 928 m ² (64,12 km ²)
Počet obyvateľov mesta Hlohovec (na trvalom pobyte):	21 959*
Hustota obyvateľov na km ² :	342
Počet k.ú.	2
Výmera k.ú. Hlohovec:	4 716 ha 5744 m ²
Výmera k.ú. Šulekovo:	1 695 ha 5184 m ²
Výmera zastavaného územia (k 1.1.1990 podľa KN):	737 ha 5767 m ²
Počet súpisných čísiel:	4 889
Počet adries:	5 140
Počet ulíc:	121
Centrálna mestská zóna Hlohovec:	37 ha
Pamiatková zóna Hlohovec:	15 ha
Územie Natura:	46 ha
Prírodná rezervácia Sedliská:	6 ha
Poľnohospodárska pôda:	59 % územia
Lesné pozemky:	18 % územia
Vodné plochy:	5% územia
Počet susedných obcí a miest:	14+1

* údaj vyhodnotený 2.1.2014 - bude aktualizovaný po spracovaní komplexných údajov

Vybrané ukazovatele SODB 2011	Stav 20.5.2011/ 21.5.2011
SODB 2011 - trvale bývajúce obyvateľstvo	22 701
SODB 2011 - ekonomická aktivita - pracujúci (okrem dôchodcov)	9 520
SODB 2011 - ekonomická aktivita - nezamestaní	1 318
SODB 2011 - domy	3 543
SODB 2011 - domy obývané	3 138
SODB 2011 - byty	8 252
SODB 2011 - byty obývané	7 595

Mesto Hlohovec - druhy pozemkov podľa katastra nehnuteľností



Druh pozemku podľa KN (parcely C) k 1.1.2014	Výmera (m ²)
orná pôda	26 499 596
chmeľnice	0
vinice	5 049 288
záhrady	2 317 801
ovocné sady	525 898
trvalé trávnaté porasty	3 344 490
lesné pozemky	11 555 468
vodné plochy	2 975 242
zastavané plochy a nádvoría	7 145 329
ostatné plochy	4 707 816
Spolu:	64 120 928

Zdroj: www.katasportal.sk, úhrnné hodnoty druhov pozemkov

Spracoval: Mestský úrad v Hlohovci, referát územného plánu a urbanizmu, 01/2014

Mesto Hlohovec

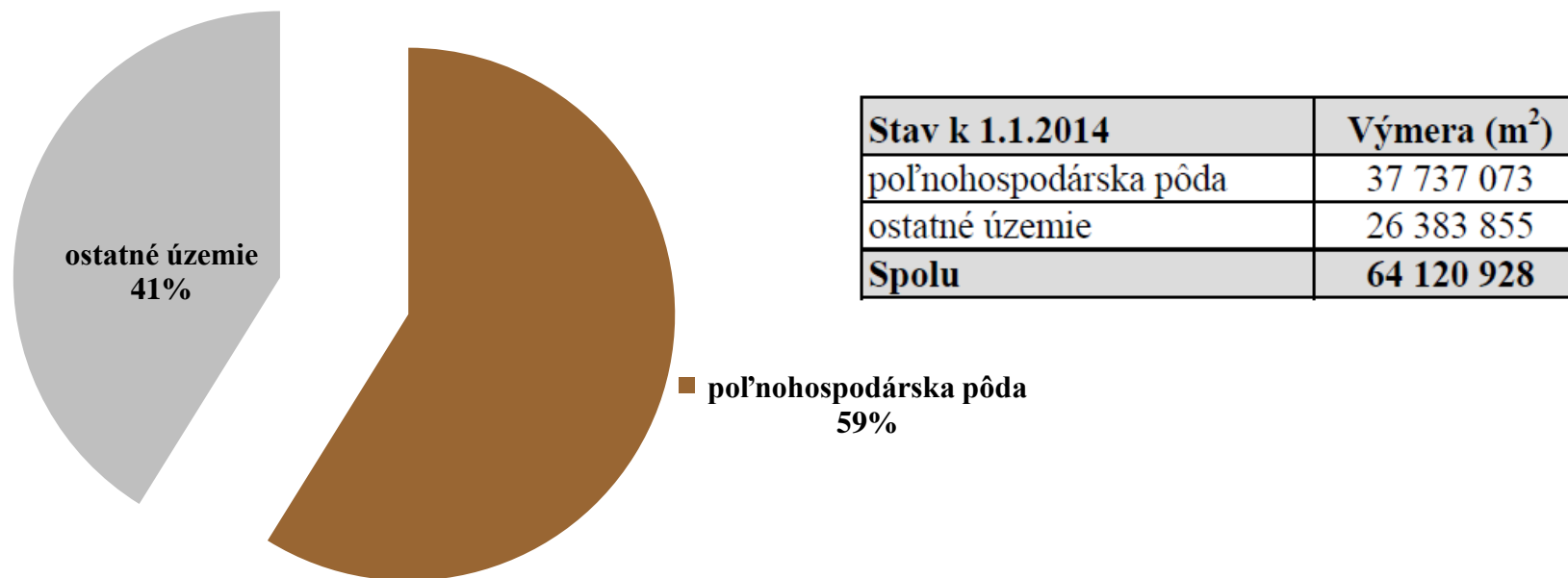


Stav k 1.1.2014	Výmera (m ²)
zastavané územie	7 375 767
mimo zastavaného územia	56 745 161
Spolu:	64 120 928

Zdroj: www.katasperportal.sk, úhrnné hodnoty druhov pozemkov

Spracoval: Mestský úrad v Hlohovci, referát územného plánu a urbanizmu, 01/2014

Mesto Hlohovec



Zdroj: www.katasperportal.sk, úhrnné hodnoty druhov pozemkov

Spracoval: Mestský úrad v Hlohovci, referát územného plánu a urbanizmu, 01/2014

Mesto Hlohovec - druhy pozemkov podľa katastra nehnuteľností

Druh pozemku podľa KN (parcely C) k 1.1.2014	Výmera (m ²)	prírastok/úbytok za 5 rokov - oproti stavu k 1.1.2009 (m ²)
orná pôda	26 499 596	-272 585
chmeľnice	0	0
vinice	5 049 288	-27 956
záhrady	2 317 801	19 650
ovocné sady	525 898	-1 733
trvalé trávnaté porasty	3 344 490	221
lesné pozemky	11 555 468	-8
vodné plochy	2 975 242	8 101
zastavané plochy a nádvoría	7 145 329	392 303
ostatné plochy	4 707 816	-117 993
Spolu:	64 120 928	

Stav k 1.1.2014	Výmera (m ²)	prírastok/úbytok za 5 rokov - oproti stavu k 1.1.2009 (m ²)
zastavané územie	7 375 767	-2 988
mimo zastavaného územia	56 745 161	2 988
Spolu:	64 120 928	

Stav k 1.1.2014	Výmera (m ²)	prírastok/úbytok za 5 rokov - oproti stavu k 1.1.2009 (m ²)
poľnohospodárska pôda	37 737 073	-282 403
ostatné územie	26 383 855	282 403
Spolu	64 120 928	

Spracoval: Mestský úrad v Hlohovci, referát územného plánu a urbanizmu, 01/2014